

Информация об инвестиционной площадке №1

Наименование инвестиционной площадки	Инвестиционная площадка Вурнарского района
Местонахождение инвестиционной площадки (муниципальный район, городской округ)	Чувашская Республика – Чувашия, р-он Вурнарский
Тип инвестиционной площадки	свободные земли

Основные сведения об инвестиционной площадке

Контактное лицо (должность, Ф.И.О.)	Главный специалист – эксперт отдела экономики и имущественных отношений администрации Вурнарского района Чувашской Республики Алексеев В. Н.
Телефон (код города), e-mail контактного лица	8(83537) 2-54-44, vur_gki3@cap.ru
Адрес места расположения инвестиционной площадки	Чувашская Республика – Чувашия, р-он Вурнарский, п. Вурнары, ул. К. Маркса, д.65
Вид права на здания, строения, сооружения (собственность, аренда, др.)	
Вид права на земельный участок (собственность, аренда, др.)	Собственность Чувашской Республики
Кадастровый номер земельного участка	21:09:280140:190
Площадь земельного участка, га	16 013
Возможность расширения (да, нет)	нет
Близлежащие производственные объекты (промышленные, сельскохозяйственные, иные) и расстояние до них, км	100 м.
Расстояние до ближайших жилых домов, км	0,3
Наличие ограждений (есть, нет)	есть

Удаленность (км) участка от:

г. Чебоксары	72 км
близлежащего центра другого субъекта Российской Федерации	140 км. г. Йошкар -Ола
центра муниципального района (городского округа), в котором находится инвестиционная площадка (название)	0 км пгт. Вурнары
близлежащего города (название)	26 км г. Шумерля
автомагистрали	30 км. А-151
железнодорожной (название станции)	1 км, ст. Вурнары
аэропорта (название)	70 км, г. Чебоксары

Основные параметры зданий, строений и сооружений,
расположенных на инвестиционной площадке

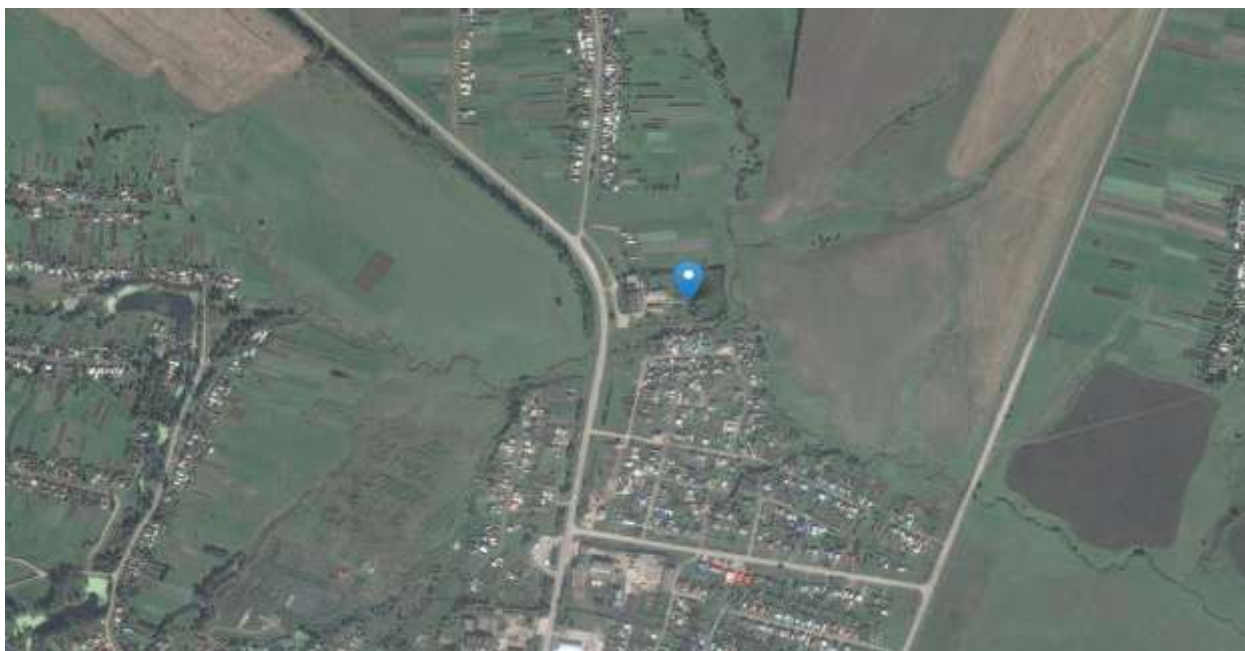
Наименование здания, сооружения	Площадь	Этажность	Высота этажа	Строительный материал конструкций	Состояние, степень износа, %	Возможность расширения

Собственные транспортные коммуникации

Тип коммуникаций	Наличие (есть, нет)
Автодорога	
Железнодорожная ветка	
Почта/телекоммуникации	

Характеристика инфраструктуры

Вид инфраструктуры	Единица измерения	Мощность	Описание (если нет, то на каком расстоянии находится ближайшая сеть)
Газ	куб. м/ч		0,01 км
Отопление	Гкал/ч		-
Пар	бар		-
Электроэнергия	кВт		0,01км
Водоснабжение	куб. м/год		-
Канализация	куб. м/год		-
Очистные сооружения	куб. м/год		-



Информация об инвестиционной площадке №2

Наименование инвестиционной площадки	Инвестиционная площадка Вурнарского района
Местонахождение инвестиционной площадки (муниципальный район, городской округ)	Чувашская Республика – Чувашия, р-он Вурнарский, пгт. Вурнары, ул. К. Маркса, д. 61
Тип инвестиционной площадки	свободные земли

Основные сведения об инвестиционной площадке

Контактное лицо (должность, Ф.И.О.)	Главный специалист – эксперт отдела экономики и имущественных отношений администрации Вурнарского района Чувашской Республики Алексеев В. Н.
Телефон (код города), e-mail контактного лица	8(83537) 2-54-44, vur_gki3@cap.ru
Адрес места расположения инвестиционной площадки	Чувашская Республика – Чувашия, р-он Вурнарский, п. Вурнары, ул. К. Маркса
Вид права на здания, строения, сооружения (собственность, аренда, др.)	
Вид права на земельный участок (собственность, аренда, др.)	Государственная собственность
Кадастровый номер земельного участка	21:09:280138:57
Площадь земельного участка, га	10,45
Возможность расширения (да, нет)	нет
Близлежащие производственные объекты (промышленные, сельскохозяйственные, иные) и расстояние до них, км	50 м.
Расстояние до ближайших жилых домов, км	0,4
Наличие ограждений (есть, нет)	нет

Удаленность (км) участка от:

г. Чебоксары	73 км
близлежащего центра другого субъекта Российской Федерации	141 км. г. Йошкар -Ола
центра муниципального района (городского округа), в котором находится инвестиционная площадка (название)	0 км пгт. Вурнары
близлежащего города (название)	27 км г. Шумерля
автомагистрали	32 км. А-151
железной дороги (название станции)	0,3 км, ст. Вурнары
аэропорта (название)	71 км, г. Чебоксары

Основные параметры зданий, строений и сооружений,

расположенных на инвестиционной площадке

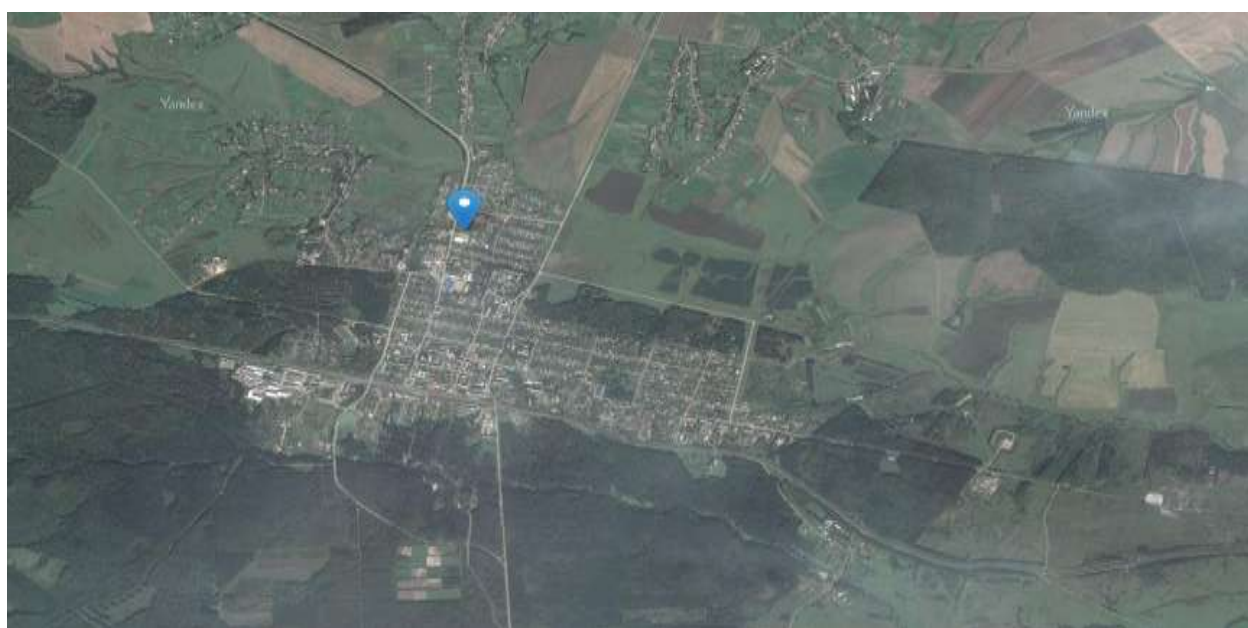
Наименование здания, сооружения	Площадь	Этажность	Высота этажа	Строительный материал конструкций	Состояние, степень износа, %	Возможность расширения

Собственные транспортные коммуникации

Тип коммуникаций	Наличие (есть, нет)
Автодорога	
Железнодорожная ветка	
Почта/телекоммуникации	

Характеристика инфраструктуры

Вид инфраструктуры	Единица измерения	Мощность	Описание (если нет, то на каком расстоянии находится ближайшая сеть)
Газ	куб. м/ч		0,01 км
Отопление	Гкал/ч		-
Пар	бар		-
Электроэнергия	кВт		0,01км
Водоснабжение	куб. м/год		-
Канализация	куб. м/год		-
Очистные сооружения	куб. м/год		-



Информация об инвестиционной площадке №3

Наименование инвестиционной площадки	Инвестиционная площадка Вурнарского района
Местонахождение инвестиционной площадки (муниципальный район, городской округ)	Чувашская Республика – Чувашия, р-он Вурнарский, пгт. Вурнары, ул. Ленина, д. 99
Тип инвестиционной площадки	свободные земли

Основные сведения об инвестиционной площадке

Контактное лицо (должность, Ф.И.О.)	Главный специалист – эксперт отдела экономики и имущественных отношений администрации Вурнарского района Чувашской Республики Алексеев В. Н.
Телефон (код города), e-mail контактного лица	8(83537) 2-54-44, vur_gki3@cap.ru
Адрес места расположения инвестиционной площадки	Чувашская Республика – Чувашия, р-он Вурнарский, п. Вурнары, ул. Ленина, д. 99
Вид права на здания, строения, сооружения (собственность, аренда, др.)	
Вид права на земельный участок (собственность, аренда, др.)	Государственная собственность
Кадастровый номер земельного участка	21:09:280105:4083
Площадь земельного участка, га	0,17
Возможность расширения (да, нет)	нет
Близлежащие производственные объекты (промышленные, сельскохозяйственные, иные) и расстояние до них, км	1,2 км.
Расстояние до ближайших жилых домов, км	0,05
Наличие ограждений (есть, нет)	нет

Удаленность (км) участка от:

г. Чебоксары	74 км
близлежащего центра другого субъекта Российской Федерации	142 км. г. Йошкар -Ола
центра муниципального района (городского округа), в котором находится инвестиционная площадка (название)	0 км пгт. Вурнары
близлежащего города (название)	29 км г. Шумерля
автомагистрали	34 км. А-151
железной дороги (название станции)	0,1 км, ст. Вурнары
аэропорта (название)	72 км, г. Чебоксары

Основные параметры зданий, строений и сооружений,
расположенных на инвестиционной площадке

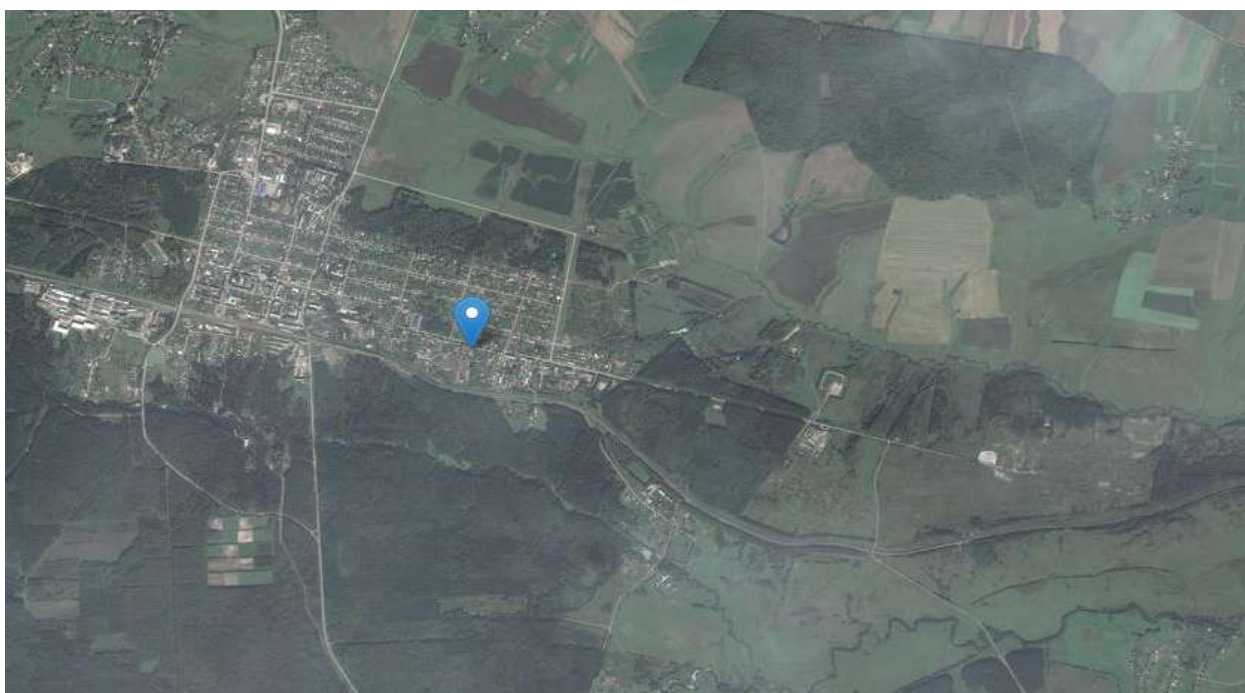
Наименование здания, сооружения	Площадь	Этажность	Высота этажа	Строительный материал конструкций	Состояние, степень износа, %	Возможность расширения

Собственные транспортные коммуникации

Тип коммуникаций	Наличие (есть, нет)
Автодорога	
Железнодорожная ветка	
Почта/телекоммуникации	

Характеристика инфраструктуры

Вид инфраструктуры	Единица измерения	Мощность	Описание (если нет, то на каком расстоянии находится ближайшая сеть)
Газ	куб. м/ч		0,01 км
Отопление	Гкал/ч		-
Пар	бар		-
Электроэнергия	кВт		0,01км
Водоснабжение	куб. м/год		-
Канализация	куб. м/год		-
Очистные сооружения	куб. м/год		-



Информация об инвестиционной площадке №4

Наименование инвестиционной площадки	Инвестиционная площадка Вурнарского района
Местонахождение инвестиционной площадки (муниципальный район, городской округ)	Чувашская Республика – Чувашия, р-он Вурнарский, пгт. Вурнары, ул. Железнодорожная
Тип инвестиционной площадки	свободные земли

Основные сведения об инвестиционной площадке

Контактное лицо (должность, Ф.И.О.)	Главный специалист – эксперт отдела экономики и имущественных отношений администрации Вурнарского района Чувашской Республики Алексеев В. Н.
Телефон (код города), e-mail контактного лица	8(83537) 2-54-44, vur_gki3@cap.ru
Адрес места расположения инвестиционной площадки	Чувашская Республика – Чувашия, р-он Вурнарский, п. Вурнары, ул. Железнодорожная
Вид права на здания, строения, сооружения (собственность, аренда, др.)	
Вид права на земельный участок (собственность, аренда, др.)	Государственная собственность
Кадастровый номер земельного участка	21:09:280107:675
Площадь земельного участка, га	16 155
Возможность расширения (да, нет)	нет
Близлежащие производственные объекты (промышленные, сельскохозяйственные, иные) и расстояние до них, км	50 м.
Расстояние до ближайших жилых домов, км	0,5
Наличие ограждений (есть, нет)	нет

Удаленность (км) участка от:

г. Чебоксары	74 км
близлежащего центра другого субъекта Российской Федерации	142 км. г. Йошкар -Ола
центра муниципального района (городского округа), в котором находится инвестиционная площадка (название)	0 км пгт. Вурнары
близлежащего города (название)	28 км г. Шумерля
автомагистрали	33 км. А-151
железной дороги (название станции)	0,3 км, ст. Вурнары
аэропорта (название)	72 км, г. Чебоксары

Основные параметры зданий, строений и сооружений,
расположенных на инвестиционной площадке

Наименование здания, сооружения	Площадь	Этажность	Высота этажа	Строительный материал конструкций	Состояние, степень износа, %	Возможность расширения

Собственные транспортные коммуникации

Тип коммуникаций	Наличие (есть, нет)
Автодорога	
Железнодорожная ветка	
Почта/телекоммуникации	

Характеристика инфраструктуры

Вид инфраструктуры	Единица измерения	Мощность	Описание (если нет, то на каком расстоянии находится ближайшая сеть)
Газ	куб. м/ч		0,01 км
Отопление	Гкал/ч		-
Пар	бар		-
Электроэнергия	кВт		0,01км
Водоснабжение	куб. м/год		-
Канализация	куб. м/год		-
Очистные сооружения	куб. м/год		-



Информация об инвестиционной площадке №5

Наименование инвестиционной площадки	Инвестиционная площадка Вурнарского района
Местонахождение инвестиционной площадки (муниципальный район, городской округ)	Чувашская Республика – Чувашия, р-он Вурнарский, с/пос Ершипосинское
Тип инвестиционной площадки	свободные земли

Основные сведения об инвестиционной площадке

Контактное лицо (должность, Ф.И.О.)	Главный специалист – эксперт отдела экономики и имущественных отношений администрации Вурнарского района Чувашской Республики Алексеев В. Н.
Телефон (код города), e-mail контактного лица	8(83537) 2-54-44, vur_gki3@cap.ru
Адрес места расположения инвестиционной площадки	Чувашская Республика – Чувашия, р-он Вурнарский, Ершипосинское с/пос
Вид права на здания, строения, сооружения (собственность, аренда, др.)	
Вид права на земельный участок (собственность, аренда, др.)	Собственность Чувашской Республики
Кадастровый номер земельного участка	21:09:310201:10
Площадь земельного участка, га	284,3
Возможность расширения (да, нет)	нет
Близлежащие производственные объекты (промышленные, сельскохозяйственные, иные) и расстояние до них, км	7,2 км.
Расстояние до ближайших жилых домов, км	3,5 км
Наличие ограждений (есть, нет)	нет

Удаленность (км) участка от:

г. Чебоксары	79 км
близлежащего центра другого субъекта Российской Федерации	148 км. г. Йошкар -Ола
центра муниципального района (городского округа), в котором находится инвестиционная площадка (название)	9 км пгт. Вурнары
близлежащего города (название)	34 км г. Шумерля
автомагистрали	38 км. А-151
железной дороги (название станции)	9 км, ст. Вурнары
аэропорта (название)	82 км, г. Чебоксары

Основные параметры зданий, строений и сооружений,
расположенных на инвестиционной площадке

Наименование здания, сооружения	Площадь	Этажность	Высота этажа	Строительный материал конструкций	Состояние, степень износа, %	Возможность расширения

Собственные транспортные коммуникации

Тип коммуникаций	Наличие (есть, нет)
Автодорога	
Железнодорожная ветка	
Почта/телекоммуникации	

Характеристика инфраструктуры

Вид инфраструктуры	Единица измерения	Мощность	Описание (если нет, то на каком расстоянии находится ближайшая сеть)
Газ	куб. м/ч		0,01 км
Отопление	Гкал/ч		-
Пар	бар		-
Электроэнергия	кВт		0,01км
Водоснабжение	куб. м/год		-
Канализация	куб. м/год		-
Очистные сооружения	куб. м/год		-

