

## Информация об инвестиционной площадке №1

Наименование инвестиционной площадки	Инвестиционная площадка Вурнарского района
Местонахождение инвестиционной площадки (муниципальный район, городской округ)	Чувашская Республика - Чувашия, р-н Вурнарский
Тип инвестиционной площадки	свободные земли

### Основные сведения об инвестиционной площадке

Контактное лицо (должность, Ф.И.О.)	Заместитель генерального директора по юридическим вопросам, Викторова Ольга Павловна
Телефон (код города), e-mail контактного лица	Тел. (8352) 62-08-68, Email: <a href="mailto:21develop@mail.ru">21develop@mail.ru</a>
Адрес места расположения инвестиционной площадки	Чувашская Республика - Чувашия, р-н Вурнарский, д. Буртасы, ул. Клубная, дом 36 а
Вид права на здания, строения, сооружения (собственность, аренда, др.)	–
Вид права на земельный участок (собственность, аренда, др.)	Муниципальная собственность Вурнарского р-на
Кадастровый номер земельного участка	21:09:290102:570
Площадь земельного участка, га	0,15
Возможность расширения (да, нет)	Нет
Близлежащие производственные объекты (промышленные, сельскохозяйственные, иные) и расстояние до них, км	Жилые дома 0,05 км
Расстояние до ближайших жилых домов, км	0,05 км
Наличие ограждений (есть, нет)	Нет

### Удаленность (км) участка от:

г. Чебоксары	72 км
близлежащего центра другого субъекта Российской Федерации	140 км, г.Йошкар-Ола
центра муниципального района (городского округа), в котором находится инвестиционная площадка (название)	4 км, пгт.Вурнары
близлежащего города (название)	26 км, г.Шумерля
Автомагистрали	35 км, А-151
железной дороги (название станции)	4 км, ст. Вурнары
аэропорта (название)	72 км, г. Чебоксары

### Основные параметры зданий, строений и сооружений, расположенных на инвестиционной площадке

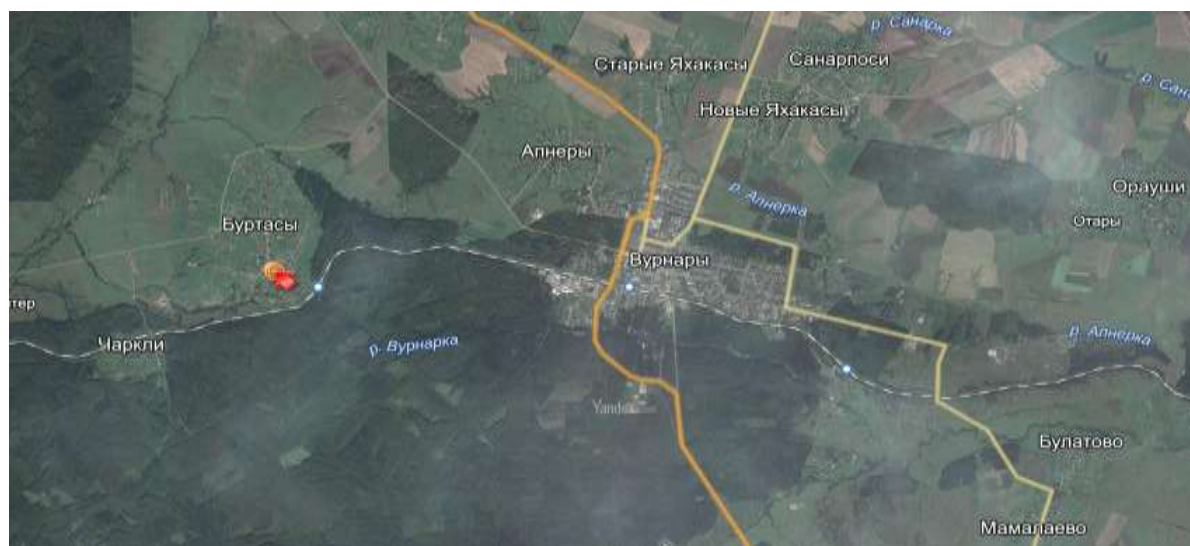
Наименование здания, сооружения	Площадь	Этажность	Высота этажа	Строительный материал конструкций	Состояние, степень износа, %	Возможность расширения
–	–	–	–	–	–	–

#### Собственные транспортные коммуникации

Тип коммуникаций	Наличие (есть, нет)
Автодорога	Нет
Железнодорожная ветка	Нет
Почта/телекоммуникации	Нет

#### Характеристика инфраструктуры

Вид инфраструктуры	Единица измерения	Мощность	Описание (если нет, то на каком расстоянии находится ближайшая сеть)
Газ	куб. м/ч	-	0,1 км
Отопление	Гкал/ч	-	-
Пар	бар	-	-
Электроэнергия	кВт	-	0,1 км
Водоснабжение	куб. м/год	-	-
Канализация	куб. м/год	-	-
Очистные сооружения	куб. м/год	-	-



## Информация об инвестиционной площадке №2

Наименование инвестиционной площадки	Инвестиционная площадка Вурнарского района
Местонахождение инвестиционной площадки (муниципальный район, городской округ)	Чувашская Республика - Чувашия , р-н Вурнарский, пгт Вурнары
Тип инвестиционной площадки	свободные земли

### Основные сведения об инвестиционной площадке

Контактное лицо (должность, Ф.И.О.)	Заместитель генерального директора по юридическим вопросам, Викторова Ольга Павловна
Телефон (код города), e-mail контактного лица	Тел. (8352) 62-08-68, Email: <a href="mailto:21develop@mail.ru">21develop@mail.ru</a>
Адрес места расположения инвестиционной площадки	Чувашская Республика - Чувашия , р-н Вурнарский, пгт Вурнары, ул Ветеринарная, д 2
Вид права на здания, строения, сооружения (собственность, аренда, др.)	–
Вид права на земельный участок (собственность, аренда, др.)	Муниципальная собственность Вурнарского р-на
Кадастровый номер земельного участка	21:09:280141:15
Площадь земельного участка, га	0,76
Возможность расширения (да, нет)	Нет
Близлежащие производственные объекты (промышленные, сельскохозяйственные, иные) и расстояние до них, км	Жилые дома 0,1 км
Расстояние до ближайших жилых домов, км	0,1 км
Наличие ограждений (есть, нет)	Нет

### Удаленность (км) участка от:

г. Чебоксары	70 км
близлежащего центра другого субъекта Российской Федерации	130 км, г.Казань
центра муниципального района (городского округа), в котором находится инвестиционная площадка (название)	0 км, в черте пгт.Вурнары
близлежащего города (название)	30 км, г.Канаш
Автомагистрали	30 км, А-151
железной дороги (название станции)	1 км, ст.Вурнары
аэропорта (название)	70 км, г.Чебоксары

Основные параметры зданий, строений и сооружений,

расположенных на инвестиционной площадке

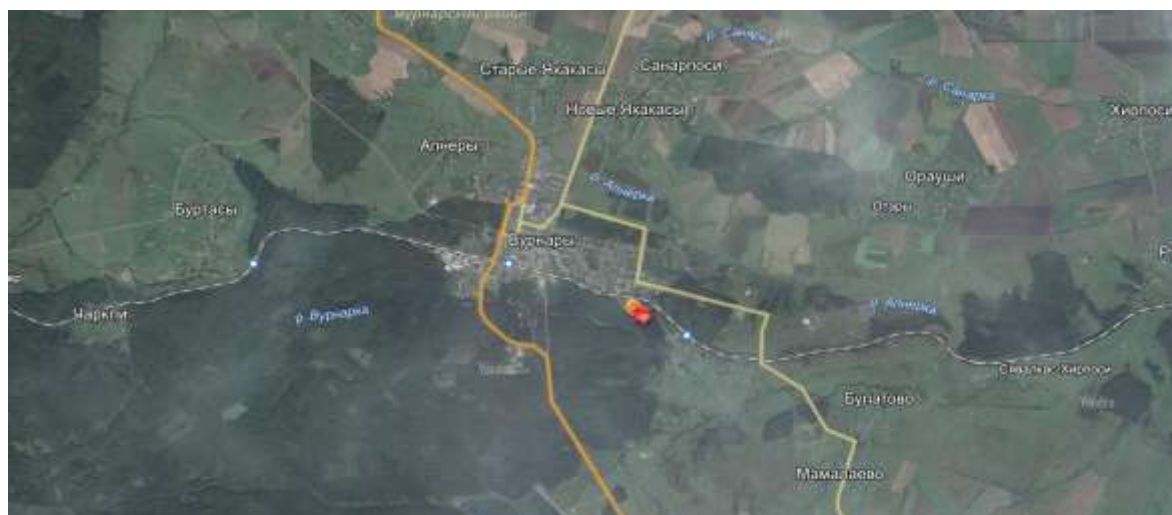
Наименование здания, сооружения	Площадь	Этажность	Высота этажа	Строительный материал конструкций	Состояние, степень износа, %	Возможность расширения
–	–	–	–	–	–	–

Собственные транспортные коммуникации

Тип коммуникаций	Наличие (есть, нет)
Автодорога	Нет
Железнодорожная ветка	Нет
Почта/телекоммуникации	Нет

Характеристика инфраструктуры

Вид инфраструктуры	Единица измерения	Мощность	Описание (если нет, то на каком расстоянии находится ближайшая сеть)
Газ	куб. м/ч	-	0,1 км
Отопление	Гкал/ч	-	-
Пар	бар	-	-
Электроэнергия	кВт	-	0,1 км
Водоснабжение	куб. м/год	-	-
Канализация	куб. м/год	-	-
Очистные сооружения	куб. м/год	-	-



### Информация об инвестиционной площадке №3

Наименование инвестиционной площадки	Инвестиционная площадка Вурнарского района
Местонахождение инвестиционной площадки (муниципальный район, городской округ)	Чувашская Республика - Чувашия, р-н Вурнарский, пгт. Вурнары
Тип инвестиционной площадки	свободные земли

#### Основные сведения об инвестиционной площадке

Контактное лицо (должность, Ф.И.О.)	Заместитель генерального директора по юридическим вопросам, Викторова Ольга Павловна
Телефон (код города), e-mail контактного лица	Тел. (8352) 62-08-68, Email: <a href="mailto:21develop@mail.ru">21develop@mail.ru</a>
Адрес места расположения инвестиционной площадки	Чувашская Республика - Чувашия, р-н Вурнарский, пгт. Вурнары, ул. К.Маркса, дом 61
Вид права на здания, строения, сооружения (собственность, аренда, др.)	–
Вид права на земельный участок (собственность, аренда, др.)	Муниципальная собственность Вурнарского р-на
Кадастровый номер земельного участка	21:09:280138:57
Площадь земельного участка, га	0,45
Возможность расширения (да, нет)	Нет
Близлежащие производственные объекты (промышленные, сельскохозяйственные, иные) и расстояние до них, км	Жилые дома 0,05 км
Расстояние до ближайших жилых домов, км	0,05 км
Наличие ограждений (есть, нет)	Нет

#### Удаленность (км) участка от:

г. Чебоксары	70 км
близлежащего центра другого субъекта Российской Федерации	135 км, г.Йошкар-Ола
центра муниципального района (городского округа), в котором находится инвестиционная площадка (название)	В черте пгт.Вурнары
близлежащего города (название)	31 км, г.Канаш
Автомагистрали	30 км, А-151
железной дороги (название станции)	0,5 км, ст.Вурнары
аэропорта (название)	70 км, г.Чебоксары

Основные параметры зданий, строений и сооружений,  
расположенных на инвестиционной площадке

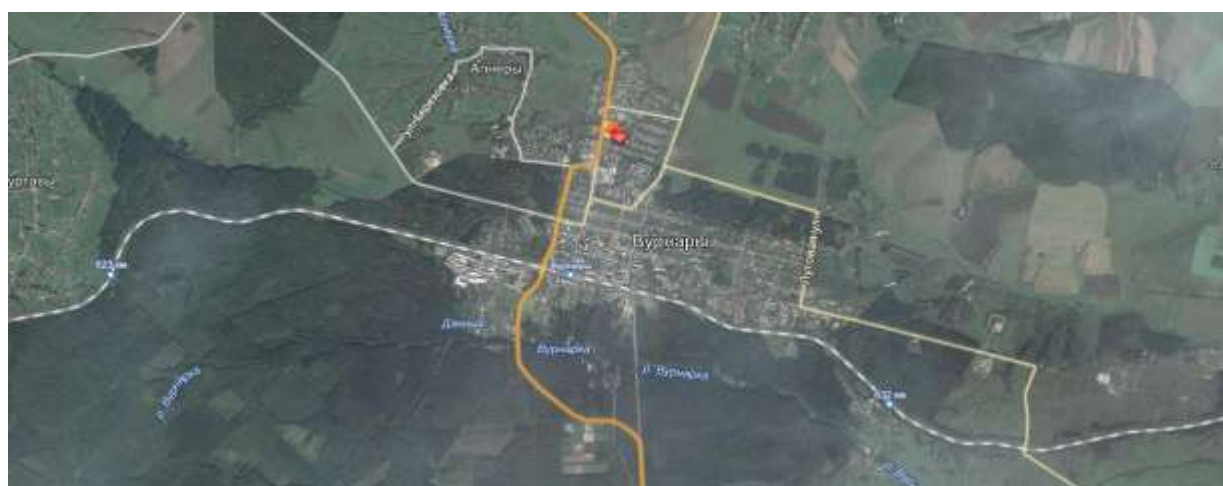
Наименование здания, сооружения	Площадь	Этажность	Высота этажа	Строительный материал конструкций	Состояние, степень износа, %	Возможность расширения
–	–	–	–	–	–	–

Собственные транспортные коммуникации

Тип коммуникаций	Наличие (есть, нет)
Автодорога	Нет
Железнодорожная ветка	Нет
Почта/телекоммуникации	Нет

Характеристика инфраструктуры

Вид инфраструктуры	Единица измерения	Мощность	Описание (если нет, то на каком расстоянии находится ближайшая сеть)
Газ	куб. м/ч	-	0,05 км
Отопление	Гкал/ч	-	-
Пар	бар	-	-
Электроэнергия	кВт	-	0,05 км
Водоснабжение	куб. м/год	-	-
Канализация	куб. м/год	-	-
Очистные сооружения	куб. м/год	-	-



## Информация об инвестиционной площадке №4

Наименование инвестиционной площадки	Инвестиционная площадка Вурнарского района
Местонахождение инвестиционной площадки (муниципальный район, городской округ)	Чувашская Республика - Чувашия, р-н Вурнарский, пгт Вурнары
Тип инвестиционной площадки	свободные земли

### Основные сведения об инвестиционной площадке

Контактное лицо (должность, Ф.И.О.)	Заместитель генерального директора по юридическим вопросам, Викторова Ольга Павловна
Телефон (код города), e-mail контактного лица	Тел. (8352) 62-08-68, Email: <a href="mailto:21develop@mail.ru">21develop@mail.ru</a>
Адрес места расположения инвестиционной площадки	Чувашская Республика - Чувашия, р-н Вурнарский, пгт Вурнары, ул Ленина, д 99
Вид права на здания, строения, сооружения (собственность, аренда, др.)	–
Вид права на земельный участок (собственность, аренда, др.)	Муниципальная собственность Вурнарского р-на
Кадастровый номер земельного участка	21:09:280105:4083
Площадь земельного участка, га	0,17
Возможность расширения (да, нет)	Нет
Близлежащие производственные объекты (промышленные, сельскохозяйственные, иные) и расстояние до них, км	Жилые дома 0,05 км
Расстояние до ближайших жилых домов, км	0,05 км
Наличие ограждений (есть, нет)	Нет

### Удаленность (км) участка от:

г. Чебоксары	70 км
близлежащего центра другого субъекта Российской Федерации	130 км, г.Казань
центра муниципального района (городского округа), в котором находится инвестиционная площадка (название)	0 км, в черте пгт.Вурнары
близлежащего города (название)	30 км, г.Канаш
Автомагистрали	30 км, А-151
железной дороги (название станции)	1 км, ст.Вурнары
аэропорта (название)	70 км, г.Чебоксары

### Основные параметры зданий, строений и сооружений, расположенных на инвестиционной площадке

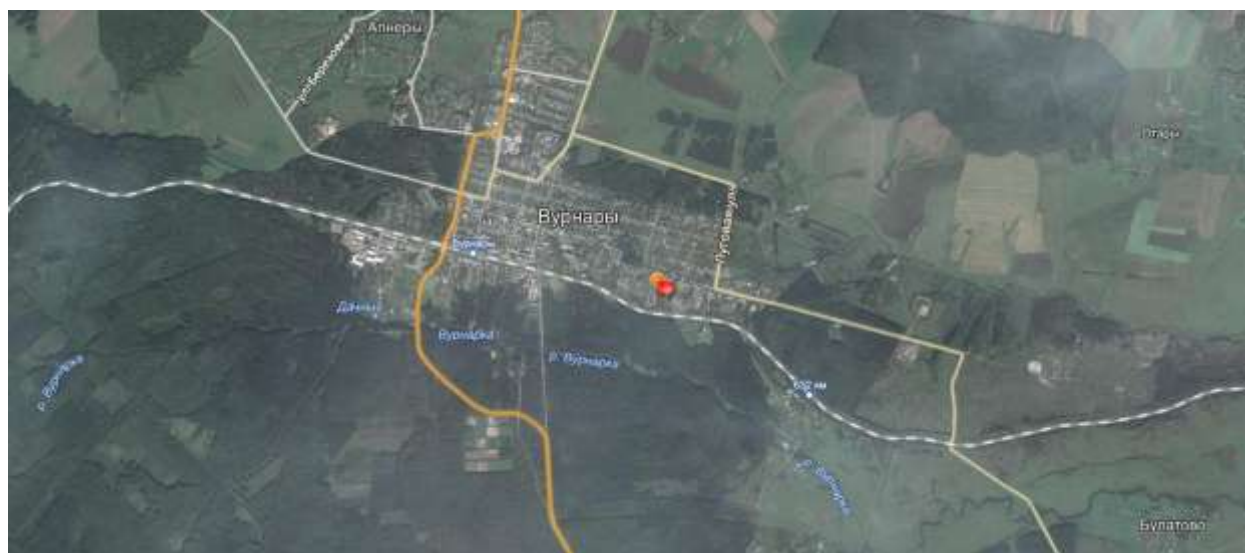
Наименование здания, сооружения	Площадь	Этажность	Высота этажа	Строительный материал конструкций	Состояние, степень износа, %	Возможность расширения
–	–	–	–	–	–	–

#### Собственные транспортные коммуникации

Тип коммуникаций	Наличие (есть, нет)
Автодорога	Нет
Железнодорожная ветка	Нет
Почта/телекоммуникации	Нет

#### Характеристика инфраструктуры

Вид инфраструктуры	Единица измерения	Мощность	Описание (если нет, то на каком расстоянии находится ближайшая сеть)
Газ	куб. м/ч	-	0,05 км
Отопление	Гкал/ч	-	-
Пар	бар	-	-
Электроэнергия	кВт	-	0,05 км
Водоснабжение	куб. м/год	-	-
Канализация	куб. м/год	-	-
Очистные сооружения	куб. м/год	-	-





## Информация об инвестиционной площадке №5

Наименование инвестиционной площадки	Инвестиционная площадка Вурнарского района
Местонахождение инвестиционной площадки (муниципальный район, городской округ)	Чувашская Республика - Чувашия, р-н Вурнарский, с/пос Ершипосинское
Тип инвестиционной площадки	свободные земли

### Основные сведения об инвестиционной площадке

Контактное лицо (должность, Ф.И.О.)	Заместитель генерального директора по юридическим вопросам, Викторова Ольга Павловна
Телефон (код города), e-mail контактного лица	Тел. (8352) 62-08-68, Email: <a href="mailto:21develop@mail.ru">21develop@mail.ru</a>
Адрес места расположения инвестиционной площадки	Чувашская Республика - Чувашия, р-н Вурнарский, с/пос Ершипосинское
Вид права на здания, строения, сооружения (собственность, аренда, др.)	–
Вид права на земельный участок (собственность, аренда, др.)	Муниципальная собственность Вурнарского р-на
Кадастровый номер земельного участка	21:09:310201:10
Площадь земельного участка, га	284,29
Возможность расширения (да, нет)	Нет
Близлежащие производственные объекты (промышленные, сельскохозяйственные, иные) и расстояние до них, км	Жилые дома 1,6 км
Расстояние до ближайших жилых домов, км	1,6 км
Наличие ограждений (есть, нет)	Нет

### Удаленность (км) участка от:

г. Чебоксары	80 км
близлежащего центра другого субъекта Российской Федерации	140 км, г.Казань
центра муниципального района (городского округа), в котором находится инвестиционная площадка (название)	11 км, пос.Вурнары
близлежащего города (название)	30 км, г.Канаш
Автомагистрали	30 км, А-151
железной дороги (название станции)	10 км, ст.Вурнары
аэропорта (название)	80 км, г.Чебоксары

Основные параметры зданий, строений и сооружений,

расположенных на инвестиционной площадке

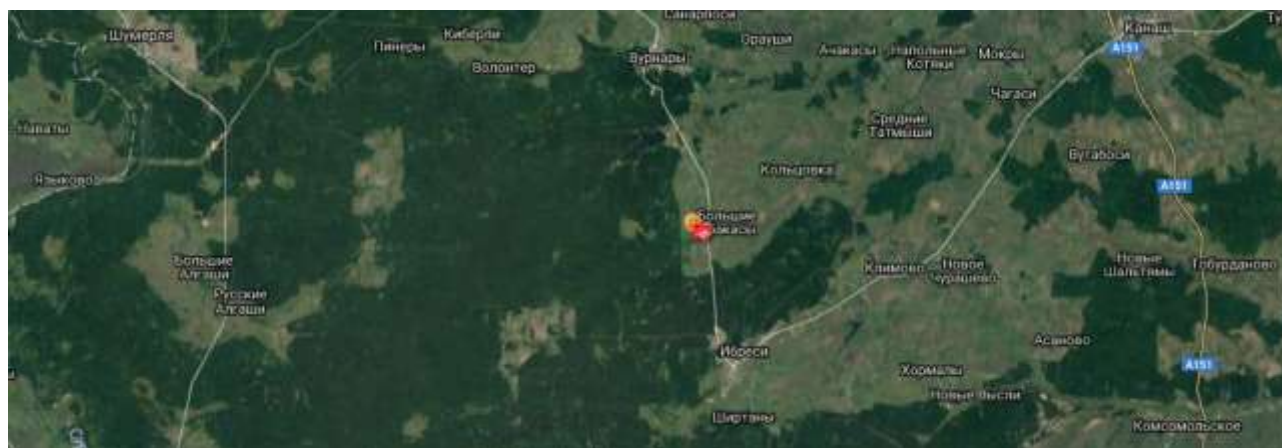
Наименование здания, сооружения	Площадь	Этажность	Высота этажа	Строительный материал конструкций	Состояние, степень износа, %	Возможность расширения
–	–	–	–	–	–	–

Собственные транспортные коммуникации

Тип коммуникаций	Наличие (есть, нет)
Автодорога	Нет
Железнодорожная ветка	Нет
Почта/телекоммуникации	Нет

Характеристика инфраструктуры

Вид инфраструктуры	Единица измерения	Мощность	Описание (если нет, то на каком расстоянии находится ближайшая сеть)
Газ	куб. м/ч	-	-
Отопление	Гкал/ч	-	-
Пар	бар	-	-
Электроэнергия	кВт	-	1,6 км
Водоснабжение	куб. м/год	-	-
Канализация	куб. м/год	-	-
Очистные сооружения	куб. м/год	-	-



## Информация об инвестиционной площадке №6

Наименование инвестиционной площадки	Инвестиционная площадка Вурнарского района
Местонахождение инвестиционной площадки (муниципальный район, городской округ)	Чувашская Республика - Чувашия, р-н Вурнарский, с/пос Ершипосинское
Тип инвестиционной площадки	свободные земли

### Основные сведения об инвестиционной площадке

Контактное лицо (должность, Ф.И.О.)	Заместитель генерального директора по юридическим вопросам, Викторова Ольга Павловна
Телефон (код города), e-mail контактного лица	Тел. (8352) 62-08-68, Email: <a href="mailto:21develop@mail.ru">21develop@mail.ru</a>
Адрес места расположения инвестиционной площадки	Чувашская Республика - Чувашия, р-н Вурнарский, с/пос Ершипосинское
Вид права на здания, строения, сооружения (собственность, аренда, др.)	–
Вид права на земельный участок (собственность, аренда, др.)	Муниципальная собственность Вурнарского р-на
Кадастровый номер земельного участка	21:09:310201:21
Площадь земельного участка, га	30,73
Возможность расширения (да, нет)	Нет
Близлежащие производственные объекты (промышленные, сельскохозяйственные, иные) и расстояние до них, км	Жилые дома 1 км
Расстояние до ближайших жилых домов, км	1 км
Наличие ограждений (есть, нет)	Нет

### Удаленность (км) участка от:

г. Чебоксары	75 км
близлежащего центра другого субъекта Российской Федерации	140 км, г.Казань
центра муниципального района (городского округа), в котором находится инвестиционная площадка (название)	пос.Вурнары
близлежащего города (название)	30 км, г.Канаш
Автомагистрали	30 км, А-151
железной дороги (название станции)	4 км, ст.Вурнары
аэропорта (название)	75 км, г.Чебоксары

### Основные параметры зданий, строений и сооружений, расположенных на инвестиционной площадке

