

## Информация об инвестиционной площадке №1

Наименование инвестиционной площадки	Инвестиционная площадка Аликовского района
Местонахождение инвестиционной площадки (муниципальный район, городской округ)	Чувашская Республика, Аликовский р-н, с/пос. Аликовское
Тип инвестиционной площадки	свободные земли

### Основные сведения об инвестиционной площадке

Контактное лицо (должность, Ф.И.О.)	Заместитель генерального директора по юридическим вопросам, Викторова Ольга Павловна
Телефон (код города), e-mail контактного лица	Тел. (8352) 62-08-68, Email: <a href="mailto:21develop@mail.ru">21develop@mail.ru</a>
Адрес места расположения инвестиционной площадки	Чувашская Республика - Чувашия, р-н Аликовский, с/пос Аликовское
Вид права на здания, строения, сооружения (собственность, аренда, др.)	–
Вид права на земельный участок (собственность, аренда, др.)	Муниципальная собственность Аликовского района
Кадастровый номер земельного участка	21:07:210901:376
Площадь земельного участка, га	5
Возможность расширения (да, нет)	Нет
Близлежащие производственные объекты (промышленные, сельскохозяйственные, иные) и расстояние до них, км	Жилые дома 0,7 км
Расстояние до ближайших жилых домов, км	0,7 км
Наличие ограждений (есть, нет)	Нет

### Удаленность (км) участка от:

г. Чебоксары	48 км
близлежащего центра другого субъекта Российской Федерации	115 км, г.Йошкар-Ола
центра муниципального района (городского округа), в котором находится инвестиционная площадка (название)	1 км, пос.Аликово
близлежащего города (название)	г.Шумерля, 35 км
Автомагистрали	30 км, М7
железной дороги (название станции)	32 км, ст.Вурнары
аэропорта (название)	47 км, г.Чебоксары

Основные параметры зданий, строений и сооружений,  
расположенных на инвестиционной площадке

Наименование здания, сооружения	Площадь	Этажность	Высота этажа	Строительный материал конструкций	Состояние, степень износа, %	Возможность расширения
–	–	–	–	–	–	–

Собственные транспортные коммуникации

Тип коммуникаций	Наличие (есть, нет)
Автодорога	Нет
Железнодорожная ветка	Нет
Почта/телекоммуникации	Нет

Характеристика инфраструктуры

Вид инфраструктуры	Единица измерения	Мощность	Описание (если нет, то на каком расстоянии находится ближайшая сеть)
Газ	куб. м/ч	-	0,7 км
Отопление	Гкал/ч	-	Не имеется
Пар	бар	-	Не имеется
Электроэнергия	кВт	-	0,7 км
Водоснабжение	куб. м/год	-	Не имеется
Канализация	куб. м/год	-	Не имеется
Очистные сооружения	куб. м/год	-	Не имеется



## Информация об инвестиционной площадке №2

Наименование инвестиционной площадки	Инвестиционная площадка Аликовского района
Местонахождение инвестиционной площадки (муниципальный район, городской округ)	Чувашская Республика - Чувашия, р-н Аликовский, с/пос Питишевское
Тип инвестиционной площадки	свободные земли

### Основные сведения об инвестиционной площадке

Контактное лицо (должность, Ф.И.О.)	Заместитель генерального директора по юридическим вопросам, Викторова Ольга Павловна
Телефон (код города), e-mail контактного лица	Тел. (8352) 62-08-68, Email: <a href="mailto:21develop@mail.ru">21develop@mail.ru</a>
Адрес места расположения инвестиционной площадки	Чувашская Республика - Чувашия, р-н Аликовский, с/пос Питишевское
Вид права на здания, строения, сооружения (собственность, аренда, др.)	–
Вид права на земельный участок (собственность, аренда, др.)	Муниципальная собственность Аликовского района
Кадастровый номер земельного участка	21:07:200801:107
Площадь земельного участка, га	27,84
Возможность расширения (да, нет)	Нет
Близлежащие производственные объекты (промышленные, сельскохозяйственные, иные) и расстояние до них, км	Жилые дома 0,1 км
Расстояние до ближайших жилых домов, км	0,1 км
Наличие ограждений (есть, нет)	Нет

### Удаленность (км) участка от:

г. Чебоксары	48 км
близлежащего центра другого субъекта Российской Федерации	110 км, г.Йошкар-Ола
центра муниципального района (городского округа), в котором находится инвестиционная площадка (название)	7 км, пос.Аликово
близлежащего города (название)	г.Ядрин, 36 км
Автомагистрали	26 км, М7
железной дороги (название станции)	36 км, ст.Вурнары
аэропорта (название)	43 км, г.Чебоксары

Основные параметры зданий, строений и сооружений,  
расположенных на инвестиционной площадке

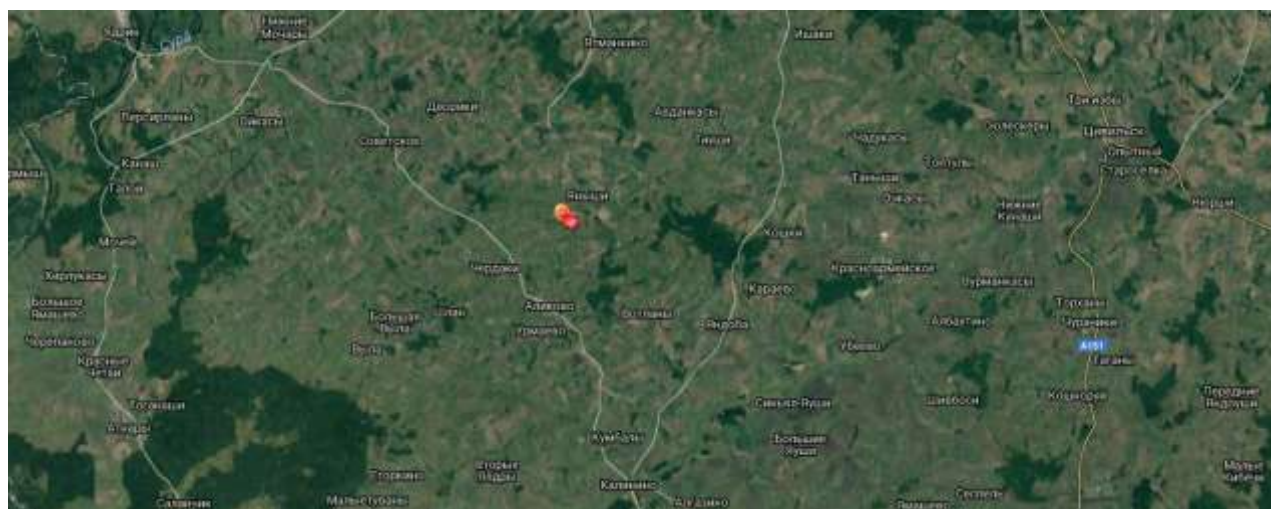
Наименование здания, сооружения	Площадь	Этажность	Высота этажа	Строительный материал конструкций	Состояние, степень износа, %	Возможность расширения
–	–	–	–	–	–	–

Собственные транспортные коммуникации

Тип коммуникаций	Наличие (есть, нет)
Автодорога	Нет
Железнодорожная ветка	Нет
Почта/телекоммуникации	Нет

Характеристика инфраструктуры

Вид инфраструктуры	Единица измерения	Мощность	Описание (если нет, то на каком расстоянии находится ближайшая сеть)
Газ	куб. м/ч	-	0,1 км
Отопление	Гкал/ч	-	Не имеется
Пар	бар	-	Не имеется
Электроэнергия	кВт	-	0,1 км
Водоснабжение	куб. м/год	-	Не имеется
Канализация	куб. м/год	-	Не имеется
Очистные сооружения	куб. м/год	-	Не имеется



### Информация об инвестиционной площадке №3

Наименование инвестиционной площадки	Инвестиционная площадка Аликовского района
Местонахождение инвестиционной площадки (муниципальный район, городской округ)	Чувашская Республика - Чувашия, р-н Аликовский, с/пос. Ефремкасинское
Тип инвестиционной площадки	свободные земли

#### Основные сведения об инвестиционной площадке

Контактное лицо (должность, Ф.И.О.)	Заместитель генерального директора по юридическим вопросам, Викторова Ольга Павловна
Телефон (код города), e-mail контактного лица	Тел. (8352) 62-08-68, Email: <a href="mailto:21develop@mail.ru">21develop@mail.ru</a>
Адрес места расположения инвестиционной площадки	Чувашская Республика - Чувашия, р-н Аликовский, с/пос. Ефремкасинское, д. Верхние Карачуры
Вид права на здания, строения, сооружения (собственность, аренда, др.)	–
Вид права на земельный участок (собственность, аренда, др.)	Муниципальная собственность Аликовского района
Кадастровый номер земельного участка	21:07:281101:1
Площадь земельного участка, га	8,1
Возможность расширения (да, нет)	Нет
Близлежащие производственные объекты (промышленные, сельскохозяйственные, иные) и расстояние до них, км	Жилые дома 0,3 км
Расстояние до ближайших жилых домов, км	0,3 км
Наличие ограждений (есть, нет)	Нет

#### Удаленность (км) участка от:

г. Чебоксары	50 км
близлежащего центра другого субъекта Российской Федерации	116 км, г.Йошкар-Ола
центра муниципального района (городского округа), в котором находится инвестиционная площадка (название)	10 км, пос.Аликово
близлежащего города (название)	33 км, г.Шумерля
Автомагистрали	35 км, А-151
железной дороги (название станции)	21 км, ст.Вурнары
аэропорта (название)	51 км, г.Чебоксары

Основные параметры зданий, строений и сооружений,  
расположенных на инвестиционной площадке

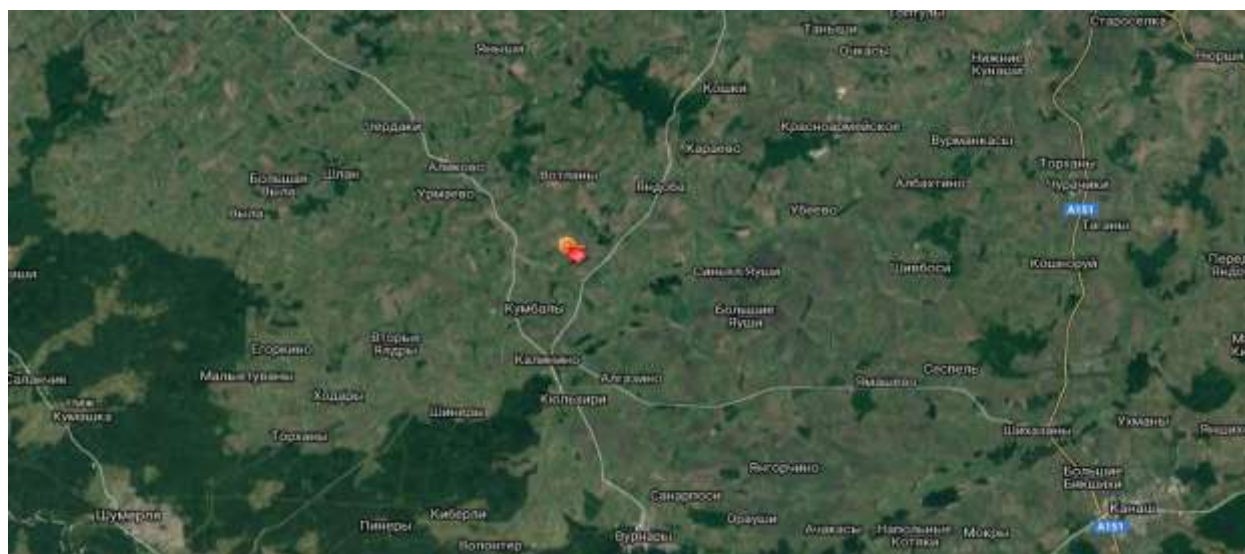
Наименование здания, сооружения	Площадь	Этажность	Высота этажа	Строительный материал конструкций	Состояние, степень износа, %	Возможность расширения
–	–	–	–	–	–	–

Собственные транспортные коммуникации

Тип коммуникаций	Наличие (есть, нет)
Автодорога	Нет
Железнодорожная ветка	Нет
Почта/телекоммуникации	Нет

Характеристика инфраструктуры

Вид инфраструктуры	Единица измерения	Мощность	Описание (если нет, то на каком расстоянии находится ближайшая сеть)
Газ	куб. м/ч	-	0,3 км
Отопление	Гкал/ч	-	Не имеется
Пар	бар	-	Не имеется
Электроэнергия	кВт	-	0,3 км
Водоснабжение	куб. м/год	-	Не имеется
Канализация	куб. м/год	-	Не имеется
Очистные сооружения	куб. м/год	-	Не имеется



## Информация об инвестиционной площадке №4

Наименование инвестиционной площадки	Инвестиционная площадка Аликовского района
Местонахождение инвестиционной площадки (муниципальный район, городской округ)	Чувашская Республика - Чувашия, р-н Аликовский, с/пос Ефремкасинское
Тип инвестиционной площадки	свободные земли

### Основные сведения об инвестиционной площадке

Контактное лицо (должность, Ф.И.О.)	Заместитель генерального директора по юридическим вопросам, Викторова Ольга Павловна
Телефон (код города), e-mail контактного лица	Тел. (8352) 62-08-68, Email: <a href="mailto:21develop@mail.ru">21develop@mail.ru</a>
Адрес места расположения инвестиционной площадки	Чувашская Республика - Чувашия, р-н Аликовский, с/пос Ефремкасинское
Вид права на здания, строения, сооружения (собственность, аренда, др.)	–
Вид права на земельный участок (собственность, аренда, др.)	Муниципальная собственность Аликовского района
Кадастровый номер земельного участка	21:07:251401:259
Площадь земельного участка, га	37,1
Возможность расширения (да, нет)	Нет
Близлежащие производственные объекты (промышленные, сельскохозяйственные, иные) и расстояние до них, км	Жилые дома 1,2 км
Расстояние до ближайших жилых домов, км	1,2 км
Наличие ограждений (есть, нет)	Нет

### Удаленность (км) участка от:

г. Чебоксары	49 км
близлежащего центра другого субъекта Российской Федерации	115 км, г.Йошкар-Ола
центра муниципального района (городского округа), в котором находится инвестиционная площадка (название)	10 км, пос.Аликово
близлежащего города (название)	34 км, г.Шумерля
Автомагистрали	35 км, А-151
железной дороги (название станции)	22 км, ст.Вурнары
аэропорта (название)	50 км, г.Чебоксары

Основные параметры зданий, строений и сооружений,  
расположенных на инвестиционной площадке

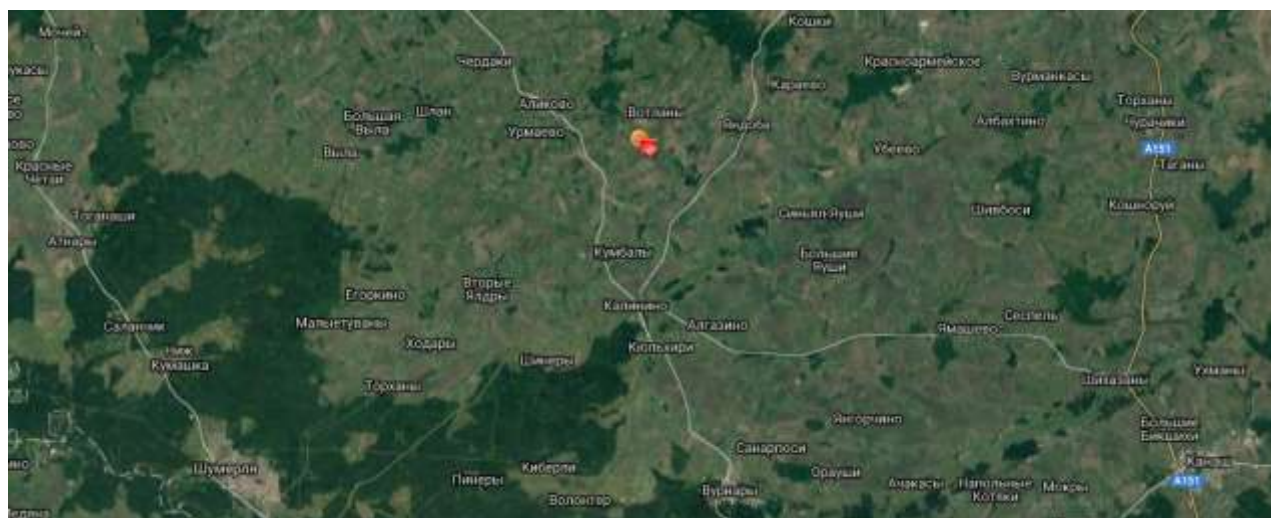
Наименование здания, сооружения	Площадь	Этажность	Высота этажа	Строительный материал конструкций	Состояние, степень износа, %	Возможность расширения
–	–	–	–	–	–	–

Собственные транспортные коммуникации

Тип коммуникаций	Наличие (есть, нет)
Автодорога	Нет
Железнодорожная ветка	Нет
Почта/телекоммуникации	Нет

Характеристика инфраструктуры

Вид инфраструктуры	Единица измерения	Мощность	Описание (если нет, то на каком расстоянии находится ближайшая сеть)
Газ	куб. м/ч	-	1,2 км
Отопление	Гкал/ч	-	Не имеется
Пар	бар	-	Не имеется
Электроэнергия	кВт	-	1,2 км
Водоснабжение	куб. м/год	-	Не имеется
Канализация	куб. м/год	-	Не имеется
Очистные сооружения	куб. м/год	-	Не имеется





## Информация об инвестиционной площадке №5

Наименование инвестиционной площадки	Инвестиционная площадка Аликовского района
Местонахождение инвестиционной площадки (муниципальный район, городской округ)	Чувашская Республика - Чувашия, р-н Аликовский, с/пос Ефремкасинское
Тип инвестиционной площадки	свободные земли

### Основные сведения об инвестиционной площадке

Контактное лицо (должность, Ф.И.О.)	Заместитель генерального директора по юридическим вопросам, Викторова Ольга Павловна
Телефон (код города), e-mail контактного лица	Тел. (8352) 62-08-68, Email: <a href="mailto:21develop@mail.ru">21develop@mail.ru</a>
Адрес места расположения инвестиционной площадки	Чувашская Республика - Чувашия, р-н Аликовский, с/пос Ефремкасинское
Вид права на здания, строения, сооружения (собственность, аренда, др.)	–
Вид права на земельный участок (собственность, аренда, др.)	Муниципальная собственность Аликовского района
Кадастровый номер земельного участка	21:07:251401:260
Площадь земельного участка, га	69,4
Возможность расширения (да, нет)	Нет
Близлежащие производственные объекты (промышленные, сельскохозяйственные, иные) и расстояние до них, км	Жилые дома 1 км
Расстояние до ближайших жилых домов, км	1 км
Наличие ограждений (есть, нет)	Нет

### Удаленность (км) участка от:

г. Чебоксары	49 км
близлежащего центра другого субъекта Российской Федерации	115 км, г.Йошкар-Ола
центра муниципального района (городского округа), в котором находится инвестиционная площадка (название)	10 км, пос.Аликово
близлежащего города (название)	34 км, г.Шумерля
Автомагистрали	35 км, А-151
железной дороги (название станции)	22 км, ст.Вурнары
аэропорта (название)	50 км, г.Чебоксары

Основные параметры зданий, строений и сооружений,  
расположенных на инвестиционной площадке

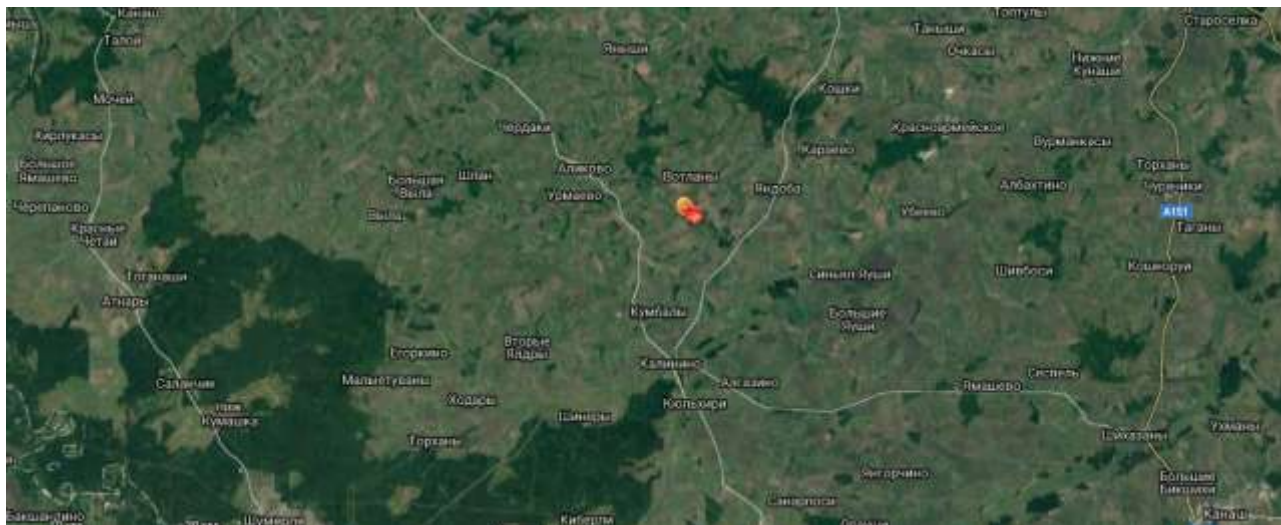
Наименование здания, сооружения	Площадь	Этажность	Высота этажа	Строительный материал конструкций	Состояние, степень износа, %	Возможность расширения
–	–	–	–	–	–	–

Собственные транспортные коммуникации

Тип коммуникаций	Наличие (есть, нет)
Автодорога	Нет
Железнодорожная ветка	Нет
Почта/телекоммуникации	Нет

Характеристика инфраструктуры

Вид инфраструктуры	Единица измерения	Мощность	Описание (если нет, то на каком расстоянии находится ближайшая сеть)
Газ	куб. м/ч	-	1 км
Отопление	Гкал/ч	-	Не имеется
Пар	бар	-	Не имеется
Электроэнергия	кВт	-	1 км
Водоснабжение	куб. м/год	-	Не имеется
Канализация	куб. м/год	-	Не имеется
Очистные сооружения	куб. м/год	-	Не имеется



## Информация об инвестиционной площадке №6

Наименование инвестиционной площадки	Инвестиционная площадка Аликовского района
Местонахождение инвестиционной площадки (муниципальный район, городской округ)	Чувашская Республика - Чувашия, р-н Аликовский, с/пос Илгышевское
Тип инвестиционной площадки	Свободные земли

### Основные сведения об инвестиционной площадке

Контактное лицо (должность, Ф.И.О.)	Заместитель генерального директора по юридическим вопросам, Викторова Ольга Павловна
Телефон (код города), e-mail контактного лица	Тел. (8352) 62-08-68, Email: <a href="mailto:21develop@mail.ru">21develop@mail.ru</a>
Адрес места расположения инвестиционной площадки	Чувашская Республика - Чувашия, р-н Аликовский, с/пос Илгышевское
Вид права на здания, строения, сооружения (собственность, аренда, др.)	–
Вид права на земельный участок (собственность, аренда, др.)	Муниципальная собственность Аликовского района
Кадастровый номер земельного участка	21:07:222301:507
Площадь земельного участка, га	12,3
Возможность расширения (да, нет)	Нет
Близлежащие производственные объекты (промышленные, сельскохозяйственные, иные) и расстояние до них, км	Жилые дома 2 км
Расстояние до ближайших жилых домов, км	2 км
Наличие ограждений (есть, нет)	Нет

### Удаленность (км) участка от:

г. Чебоксары	42 км
близлежащего центра другого субъекта Российской Федерации	107 км, г.Йошкар-Ола
центра муниципального района (городского округа), в котором находится инвестиционная площадка (название)	7 км, пос.Аликово
близлежащего города (название)	39 км, г.Ядрин
Автомагистрали	26 км, М7
железной дороги (название станции)	30 км, ст. Ишлеи
аэропорта (название)	км, г.Чебоксары

Основные параметры зданий, строений и сооружений,  
расположенных на инвестиционной площадке

Наименование здания, сооружения	Площадь	Этажность	Высота этажа	Строительный материал конструкций	Состояние, степень износа, %	Возможность расширения
–	–	–	–	–	–	–

Собственные транспортные коммуникации

Тип коммуникаций	Наличие (есть, нет)
Автодорога	Нет
Железнодорожная ветка	Нет
Почта/телекоммуникации	Нет

Характеристика инфраструктуры

Вид инфраструктуры	Единица измерения	Мощность	Описание (если нет, то на каком расстоянии находится ближайшая сеть)
Газ	куб. м/ч	-	2 км
Отопление	Гкал/ч	-	Не имеется
Пар	бар	-	Не имеется
Электроэнергия	кВт	-	0,5 км
Водоснабжение	куб. м/год	-	Не имеется
Канализация	куб. м/год	-	Не имеется
Очистные сооружения	куб. м/год	-	Не имеется

